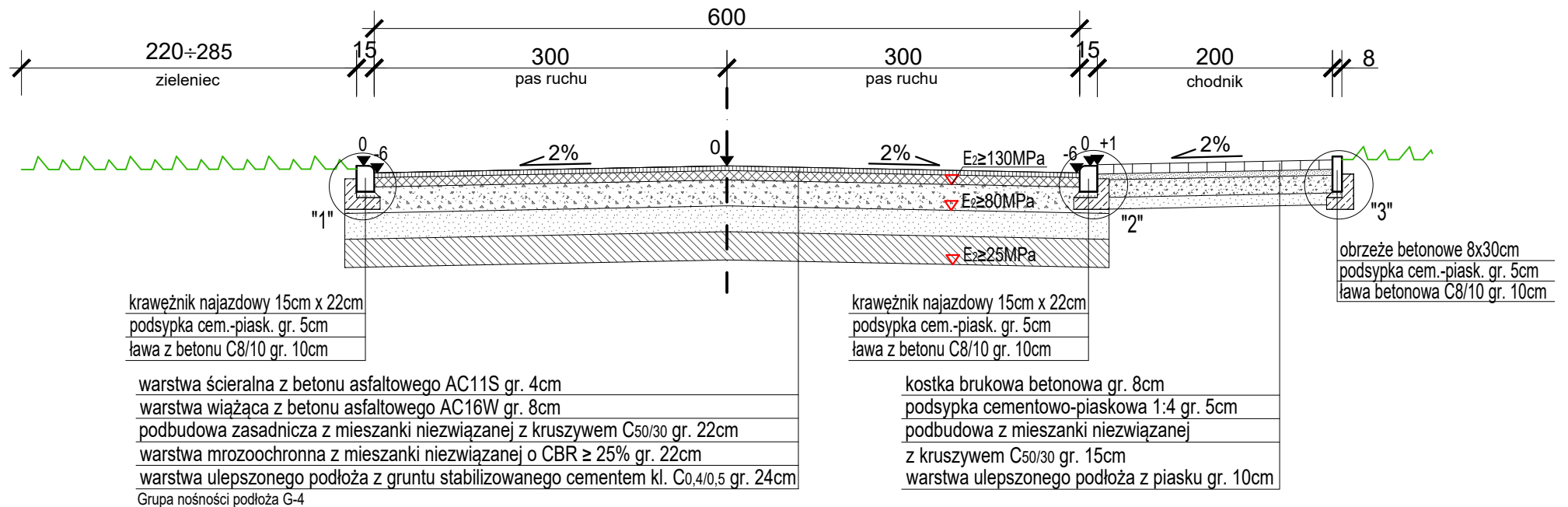


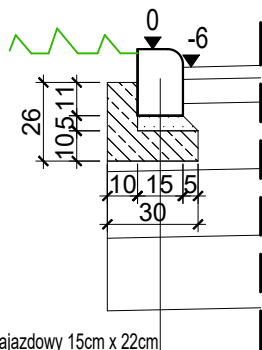
PRZEKRÓJ NORMALNY skala 1:50

ul. Strzelnicza na odcinku od km 0+085,20 do km 0+418,00
kategoria ruchu KR-2



Rysunek "1"

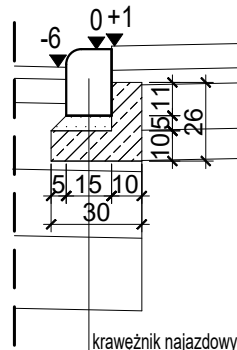
Skala 1:25



krawężnik najazdowy 15cm x 22cm
podsyпка cem.-piask. gr. 5cm
ława z betonu C8/10 gr. 10cm

Rysunek "2"

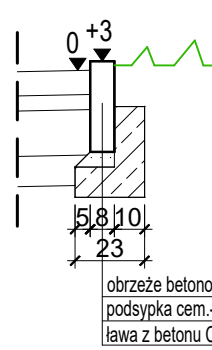
Skala 1:25



krawężnik najazdowy 15cm x 22cm
podsyпка cem.-piask. gr. 5cm
ława z betonu C8/10 gr. 10cm

Rysunek "3"

Skala 1:25



obrzeże betonowe 8x30cm
podsyпка cem.-piask. gr. 5cm
ława z betonu C8/10 gr. 10cm

Biuro Projektowe DROEM Mirosław Jakubiuk; 17-100 Bielsk Podlaski ul. A. Mickiewicza 192 lok. 1 NIP: 543-124-26-38 REGON: 200172953 tel. 507 582 886 e-mail: miroslaw@jakubiuk.pl			
OBIEKT	Przebudowa drogi gminnej Nr 107350B tj. ul. Strzelniczej w Bielsku Podlaskim wraz z budową, przebudową oraz zabezpieczeniem kolidujących sieci i urządzeń infrastruktury technicznej	Nr rys.	3.2
		Skala	1:50
ADRES	Droga gminna: ul. Strzelnicza w Bielsku Podlaskim	Data	10.02.2025r.
Nazwa rys.	Przekrój normalny ul. Strzelnicza na odcinku od km 0+085,20 do km 0+418,00	PROJEKT TECHNICZNY (WYKONAWCZY)	
BRANŻA DROGOWA			
Projektant	mgr inż. Mirosław Jakubiuk	upr. pr. b/o PDL/0036/PBD/16 specjalność inżynieryjna drogowa	
Sprawdzający	mgr inż. Paulina Izdebska	upr. pr. b/o PDL/0042/PBD/24 specjalność inżynieryjna drogowa	